

TUMAČ PLANSKOG ZNAKOVLJA

[OB-1-1] Obuhvat prostornog plana



[OB-1-1-3001] Obuhvat prostornog plana

[KN-1-1] Namjena prostora



[KN-1-1-1300] Osobito vrijedno zemljište namijenjeno poljoprivredi




[KN-1-1-1310] Zemljište namijenjeno šumi i šumsko zemljište državnog značaja




[KN-1-1-1800] (PN) Posebna namjena državnog značaja



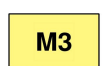
[KN-1-1-1902] (IS2) Površina infrastrukture - željeznički promet državnog značaja




[KN-1-1-3005] (S5) Stambena namjena - poljoprivredna domaćinstva



[KN-1-1-3006] (S6) Stambena namjena - poljoprivredna domaćinstva



[KN-1-1-3053] (M3) Mješovita namjena



[KN-1-1-3211] (I1) Proizvodna namjena



[KN-1-1-3212] (I2) Proizvodna namjena - prehrambeno-prerađivačka



[KN-1-1-3213] (I3) Proizvodna namjena - farma



[KN-1-1-3261] (K1) Poslovna namjena - uslužna



[KN-1-1-3290] (Gr) Groblje



[KN-1-1-3301] Vrijedno zemljište namijenjeno poljoprivredi



[KN-1-1-3302] Ostalo zemljište namijenjeno poljoprivredi



[KN-1-1-3321] (V1) Površina unutarnjih voda - površina pod vodom



[KN-1-1-3399] Ostalo zemljište



[KN-1-1-3901] (IS1) Površina infrastrukture - cestovni promet



[KN-1-1-3907] (IS7) Površina infrastrukture - energetski sustav



[KN-1-1-3908] (IS8) Površina infrastrukture - vodnogospodarski sustav



[KN-1-1-3956] (Ak) Autobusni kolodvor/stajalište



[KN-1-1-3957] (Žk) Željeznički kolodvor/stajalište



[KN-1-1-3958] (Bp) Mjesto za punjenje vozila/plovila na fosilna i alternativna goriva

[IS-1-1] Cestovni promet



[IS-1-1-1002] (AC) Autocesta - planirano



[IS-1-1-1003] (D) Cesta državnog značaja



[IS-1-1-1004] (D) Cesta državnog značaja - planirano



[IS-1-1-1102] (GP) Cestovni granični prijelaz državnog značaja - planirano



[IS-1-1-2005] (Ž) Cesta područnog (regionalnog) značaja



[IS-1-1-2116] Raskrižje dvije ili više razina - planirano



[IS-1-1-3007] (L) Cesta lokalnog značaja

[IS-1-2] Željeznički promet



[IS-1-2-1001] (M) Željeznička pruga za međunarodni promet s pripadajućom željezničkom infrastrukturom



[IS-1-2-1002] (M) Željeznička pruga za međunarodni promet s pripadajućom željezničkom infrastrukturom - planirano



[IS-1-2-1101] (GP) Željeznički granični prijelaz državnog značaja
[IS-1-2-3008] Željeznička pruga za posebni promet s pripadajućom željezničkom infrastrukturom



[IS-1-2-3010] (Žk) Željeznički kolodvor/stajalište

REPUBLICA HRVATSKA OSJEČKO-BARANJSKA ŽUPANIJA, GRAD BELI MANASTIR	
Naziv prostornog plana: Prostorni plan uređenja Grada Belog Manastira	
Naziv kartografskog prikaza prostornog plana: 1.1. Namjena prostora	Mjerilo prikaza: 1:25000
Vrsta postupka: Postupak izrade i donošenja izmjene i dopune prostornog plana	
Faza izrade plana: Prijedlog prostornog plana za javnu raspravu	Oznaka revizije plana:
Odluka o izradi prostornog plana: Odluka o izradi izmjene i dopune Prostornog plana uređenja Grada Belog Manastira (Službeni glasnik Grada Belog Manastira broj 2/2025)	
Javna rasprava: Javna rasprava provodi se od 19.11.2025. do zaključno s danom 26.11.2025.	
Javni uvid: od 19.11.2025. godine do 26.11.2025. godine, na lokaciji: Kralja Tomislava 53, 31300 Beli Manastir, soba 209 (Upravni odjel za graditeljstvo i stambeno-komunalne poslove), 7.00-15.00	Javno izlaganje: dana 19.11.2025. godine, na lokaciji: Kralja Tomislava 53, 31300 Beli Manastir, Mala vijećnica, 10.00
Nositelj izrade prostornog plana: Osječko-baranjska županija, Grad Beli Manastir Upravni odjel za graditeljstvo i stambeno-komunalne poslove	Odgovorna osoba nositelja izrade: PROČELNIK Marko Đurin mag.ing.aedif.
Tijelo koje donosi prostorni plan: Osječko-baranjska županija, Grad Beli Manastir Gradsko vijeće	Predsjednik tijela koje donosi prostorni plan: PREDSJEDNIK GRADSKOG VIJEĆA Goran Hes
Stručni izrađivač prostornog plana: ZAVOD ZA PROSTORNO PLANIRANJE d.d. Osijek, Vijenac Paje Kolarića 5a OIB: 78499807369	Odgovorna osoba stručnog izrađivača: DIREKTOR I ODGOVORNI VODITELJ IZRADE PLANOVA Vanesa Budač dipl.ing.arh.
	Odgovorni voditelj izrade: Vanesa Budač dipl.ing.arh.
Stručni tim: Vanesa Budač, dipl.ing.arh. Sanda Milas, dipl.ing.arh. Vlado Sudar, dipl.ing.građ. Stjepan Stakor, dipl.ing.kult.teh. Ivica Bugarić, dipl.ing.građ. Aleksandra Knežević, građ.teh.	

Naziv prostornog plana:

Prostorni plan uređenja Grada Belog Manastira

Naziv kartografskog prikaza prostornog plana:

1.1. Namjena prostora

Mjerilo prikaza:

1:25000

Vrsta postupka:

Postupak izrade i donošenja izmjene i dopune prostornog plana

Faza izrade plana:

Prijedlog prostornog plana za javnu raspravu

Oznaka revizije plana:

Prostor za digitalni potpis

Odgovorna osoba nositelja izrade:

PROČELNIK

Marko Đurin mag.ing.aedif.

Odgovorna osoba stručnog izrađivača:

DIREKTOR I ODGOVORNI VODITELJ IZRADE
PLANOVA

Vanesa Budač dipl.ing.arh.

Odgovorni voditelj izrade:

Vanesa Budač dipl.ing.arh.